REPORTE DE VISITA

SQM Salar S.A.

Gerencia de Hidrogeología

eporte N°: 2026-06-01 RNLF QUELANA-01
Fecha de visita: 01-06-2026
Sector/Comunidad: RNLF - Quelana

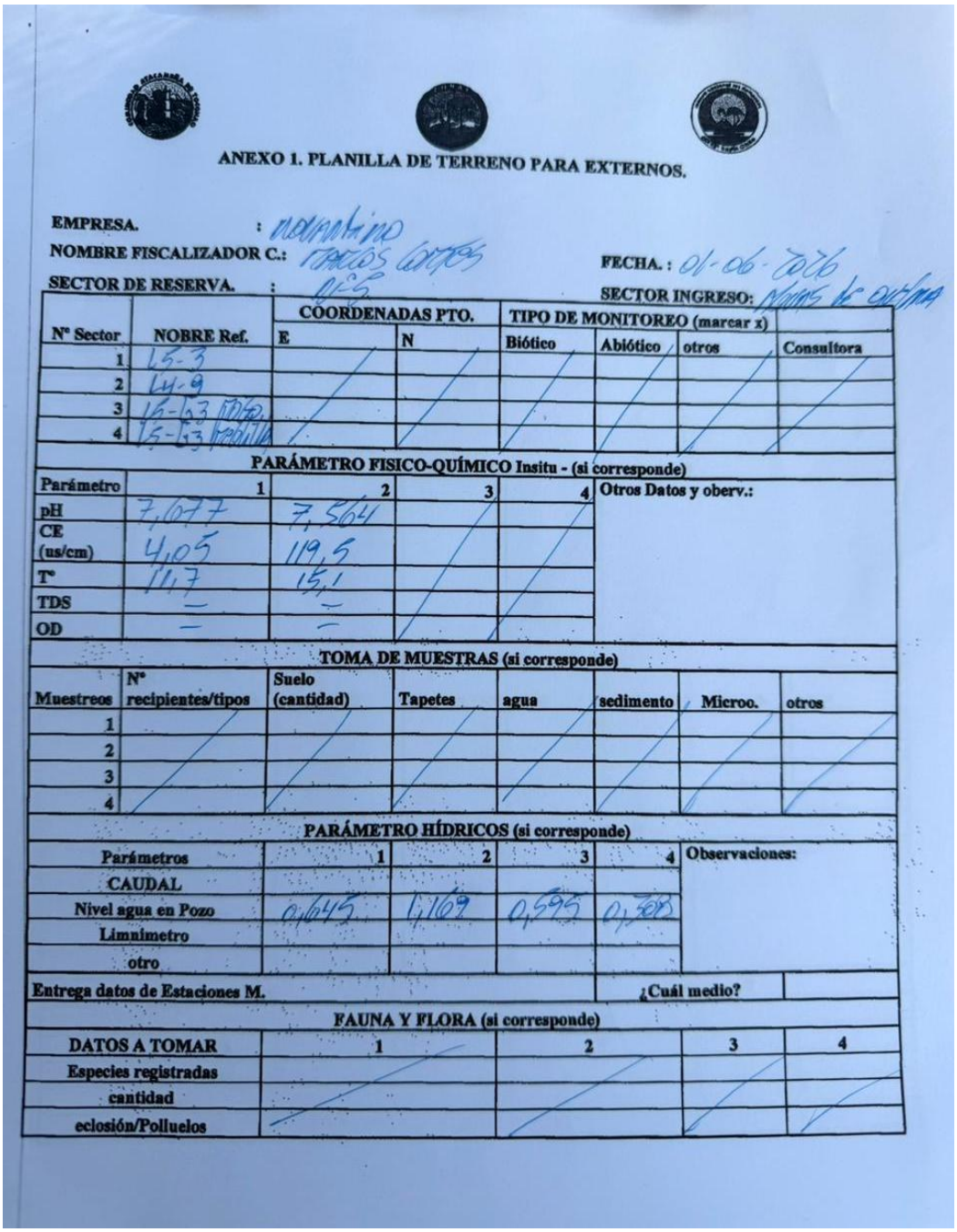

ANEXO 1. PLANILLA DE TERRENO PARA EXTERNOS.

EMPRESA. : novantino
NOMBRE FISCALIZADOR C.: marcos cortes
FECHA.: 01-06-2026
SECTOR DE RESERVA. : N°5
SECTOR INGRESO: Minas de Quelana

Nº Sector	NOBRE Ref.	COORDENADAS PTO. E	N	TIPO DE MONITOREO (marcar x) Biótico	Abiótico	otros	Consultora
1	L5-3						
2	L4-9						
3	L5-G3 Pozo						
4	L5-G3 Pradilla						

PARÁMETRO FISICO-QUÍMICO Insitu - (si corresponde)

Parámetro	1	2	3	4	Otros Datos y oberv.:
pH	7,677	7,564			
CE (us/cm)	4,05	119,5			
T°	11,7	15,1			
TDS	—	—			
OD	—	—			

TOMA DE MUESTRAS (si corresponde)

Muestreos	Nº recipientes/tipos	Suelo (cantidad)	Tapetes	agua	sedimento	Microo.	otros
1							
2							
3							
4							

PARÁMETRO HÍDRICOS (si corresponde)

Parámetros	1	2	3	4	Observaciones:
CAUDAL					
Nivel agua en Pozo	0,645	1,169	0,595	0,508	
Limnímetro					
otro					

Entrega datos de Estaciones M.	¿Cuál medio?	

FAUNA Y FLORA (si corresponde)

DATOS A TOMAR	1	2	3	4
Especies registradas				
cantidad				
eclosión/Polluelos				

REPORTE DE VISITA

SQM Salar S.A.

Gerencia de Hidrogeología

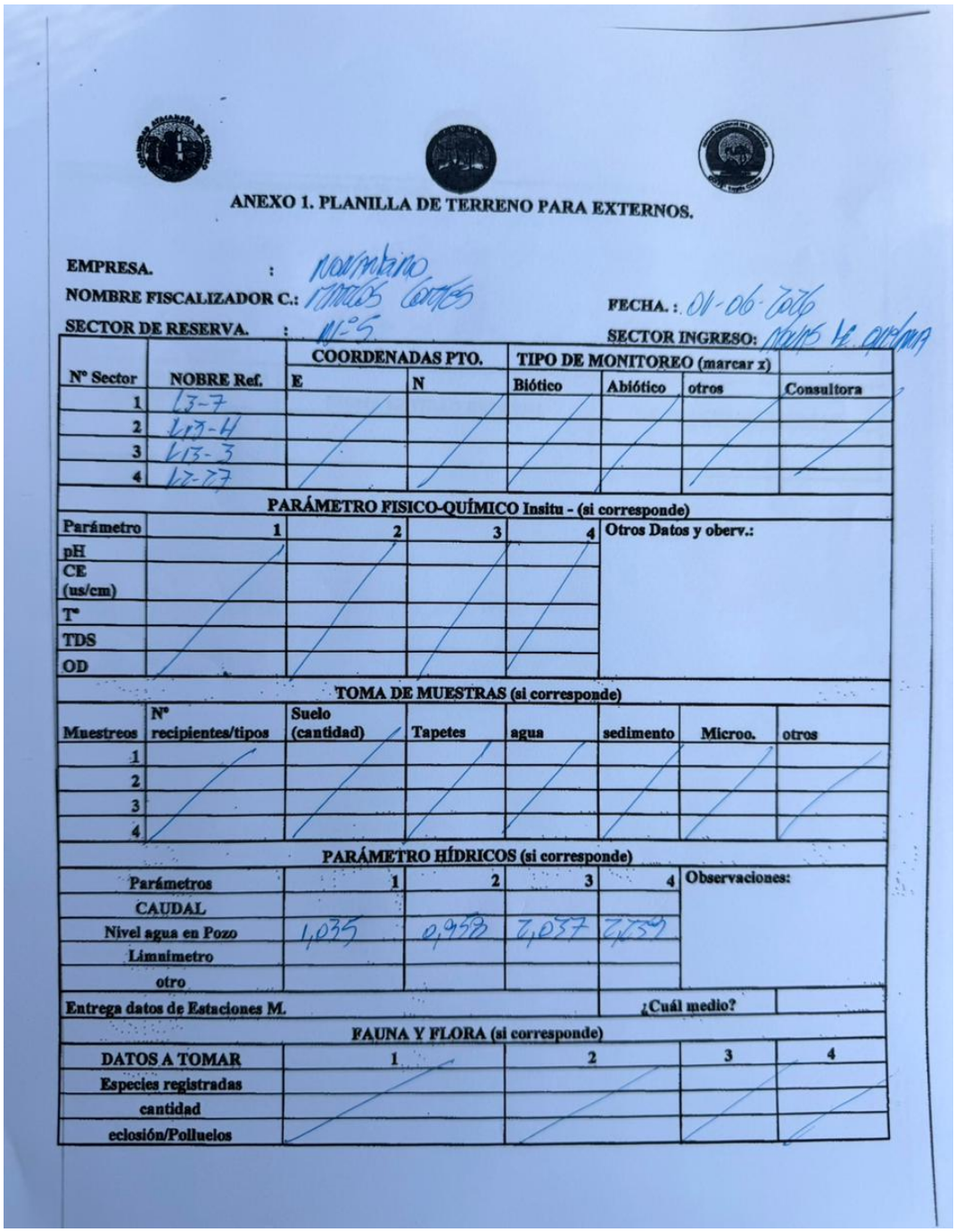

ANEXO 1. PLANILLA DE TERRENO PARA EXTERNOS.

EMPRESA. : Norambino

NOMBRE FISCALIZADOR C.: Marcos Cortes

FECHA. : 01-06-2026

SECTOR DE RESERVA. : N°5

SECTOR INGRESO: Nodos de quema

Nº Sector	NOBRE Ref.	COORDENADAS PTO. E	N	TIPO DE MONITOREO (marcar x) Biótico	Abiótico	otros	Consultora
1	L3-7						
2	L13-4						
3	L13-3						
4	L2-27						

PARÁMETRO FISICO-QUÍMICO Insitu - (si corresponde)

Parámetro	1	2	3	4	Otros Datos y oberv.:
pH					
CE (us/cm)					
T°					
TDS					
OD					

TOMA DE MUESTRAS (si corresponde)

Muestreos	Nº recipientes/tipos	Suelo (cantidad)	Tapetes	agua	sedimento	Microo.	otros
1							
2							
3							
4							

PARÁMETRO HÍDRICOS (si corresponde)

Parámetros	1	2	3	4	Observaciones:
CAUDAL					
Nivel agua en Pozo	1,035	0,958	2,037	2,239	
Limnimetro					
otro					

Entrega datos de Estaciones M.	¿Cuál medio?	

FAUNA Y FLORA (si corresponde)

DATOS A TOMAR	1	2	3	4
Especies registradas				
cantidad				
eclosión/Polluelos				

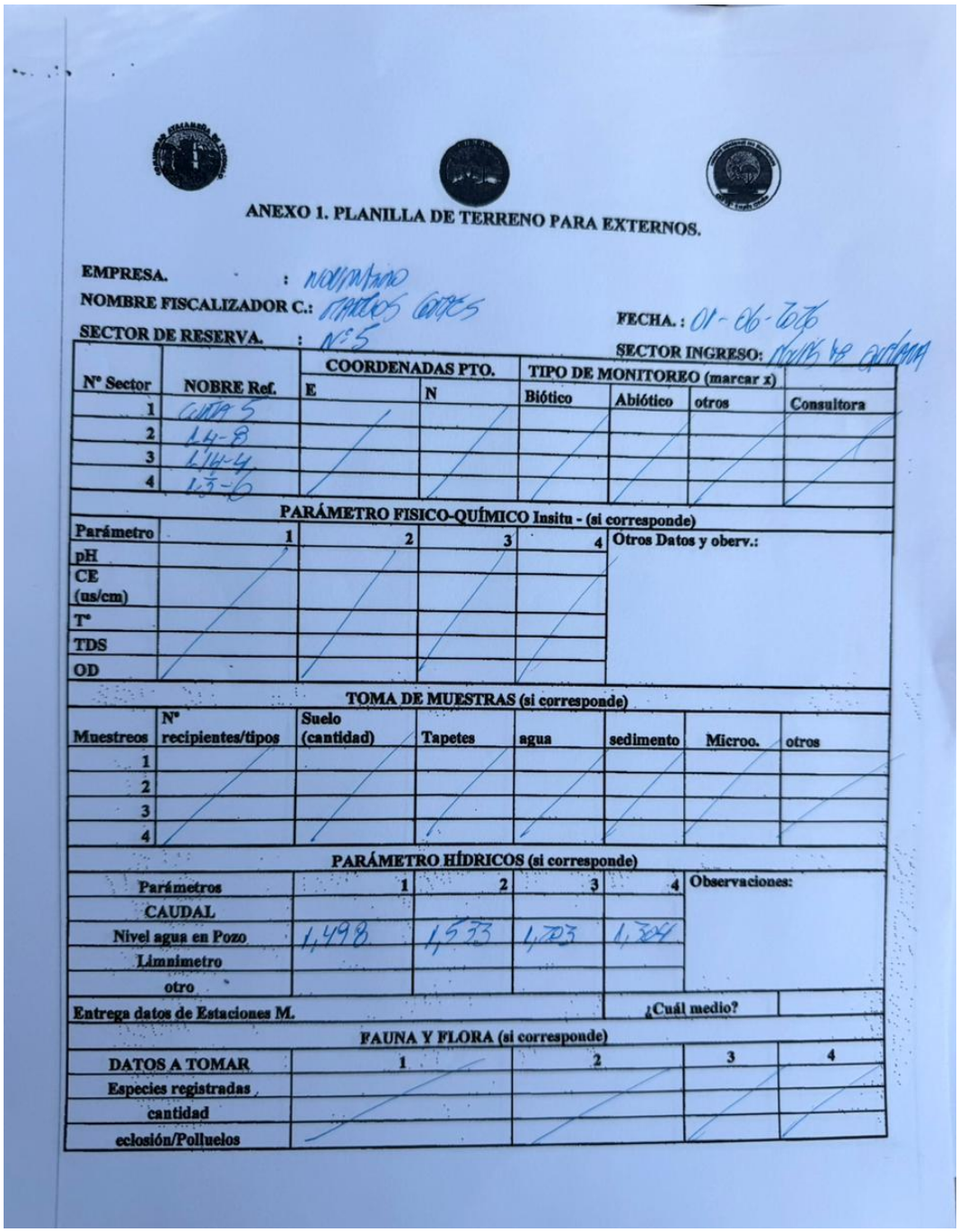

ANEXO 1. PLANILLA DE TERRENO PARA EXTERNOS.

EMPRESA. : [illegible]

NOMBRE FISCALIZADOR C.: [illegible]

FECHA.: 01-06-2026

SECTOR DE RESERVA. : N°5

SECTOR INGRESO: [illegible]

Nº Sector	NOBRE Ref.	COORDENADAS PTO.		TIPO DE MONITOREO (marcar x)			
		E	N	Biótico	Abiótico	otros	Consultora
1	[illegible]						
2	14-8						
3	14-4						
4	13-6						

PARÁMETRO FISICO-QUÍMICO Insitu - (si corresponde)

Parámetro	1	2	3	4	Otros Datos y oberv.:
pH					
CE (us/cm)					
T°					
TDS					
OD					

TOMA DE MUESTRAS (si corresponde)

Muestreos	Nº recipientes/tipos	Suelo (cantidad)	Tapetes	agua	sedimento	Microo.	otros
1							
2							
3							
4							

PARÁMETRO HÍDRICOS (si corresponde)

Parámetros	1	2	3	4	Observaciones:
CAUDAL					
Nivel agua en Pozo	1,498	1,533	1,703	1,304	
Limnimetro					
otro					

Entrega datos de Estaciones M.	¿Cuál medio?	

FAUNA Y FLORA (si corresponde)

DATOS A TOMAR	1	2	3	4
Especies registradas				
cantidad				
eclosión/Polluelos				

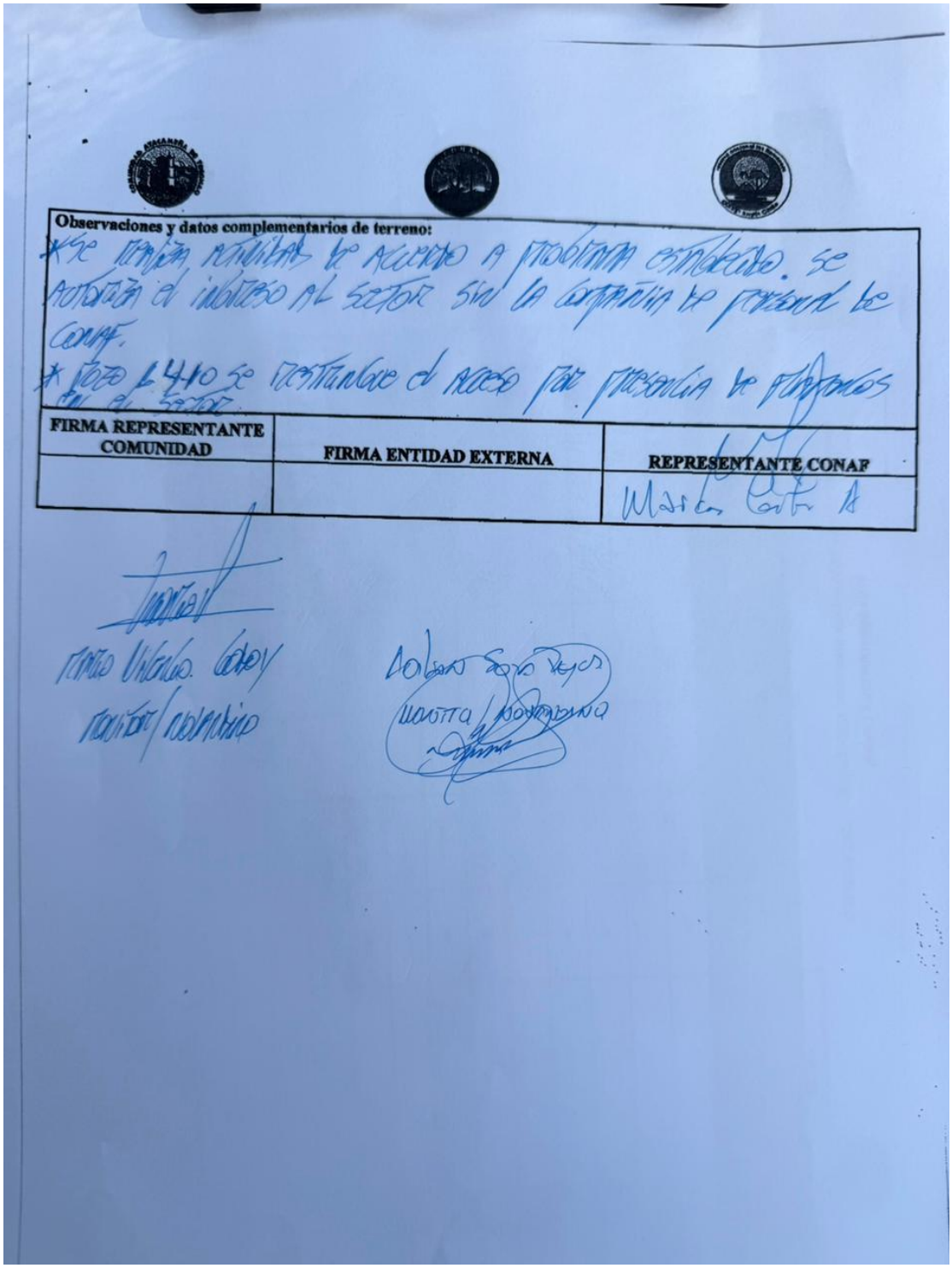

Observaciones y datos complementarios de terreno:

* Se toman muestras de acuerdo a protocolo establecido. Se autoriza el ingreso al sector sin la compañía de personal de Conaf.
* Pozo L410 se restringe el acceso por presencia de vehículos en el sector.

FIRMA REPRESENTANTE COMUNIDAD	FIRMA ENTIDAD EXTERNA	REPRESENTANTE CONAF

WGS84
±6m
19s 593163 7403837
m
±9m
2309
°,V
±10
N359
Versión
gratuita de GPS
Cámara 55
01jun.26 10:19 Ad-hoc
San Pedro de Atacama, Región de Antofagasta, CL
01-jun.-26 10:19:00